


VEŘEJNÉ ZASEDÁNÍ ZASTUPITELSTVA MĚSTYSE LITEŇ č.34/2021



04-11-2021

PROGRAM:

1. Zahájení.....	3
2. Určení zapisovatele a zvolení ověřovatelů	3
3. Schválení programu jednání, přidání bodů k projednání a schválení zápisu.....	3
4. Zpráva o činnosti.....	4
5. Kalkulace vodného a stočného	4
6. Darovací smlouva pozemek 39/3 k.ú.Běleč.....	4
7. Darovací smlouva část pozemku 78/1 k.ú.Liteň.....	6
8. Vyhláška o místním poplatku za systém a stanovení systému nakládání s odpady	8
9. Dohoda o umístění stavby č. IE-12-6010720/3 Liteň, ulice Nádražní - obnova NN ...	10
10. Smlouva o smlouvě budoucí o zřízení VB k pozemku 896 k.ú.Liteň	11
11. Smlouva o smlouvě budoucí o zřízení VB k pozemkům 531, 533/1, 533/7, 534 k.ú.Liteň	12
12. Podání žádosti o finanční příspěvek na opravy chodníků v Nádražní ulici.....	13
13. Podání žádosti o dotaci na financování opravy Společenského domu	16
14. Podání žádosti o dotaci na financování opravy místní komunikace Chrástecká	18
15. Termíny zasedání v roce 2022	19
16. Záměr propachtování pozemků - I.....	20
17. Inventarizační komise	24
18. Rozpočtové opatření č. 11.....	25
19. Diskuse.....	25
20. Závěr	26

Přítomni: Jiří Vodička, Filip Kaštánek, Hana Lukešová, Miloslav Kliment, Jan Čech, Tomáš Jurajda,
Martin Homola

Omluveni: 1 - Zdeněk Moureček

Neomluveni: 1 - Jan Havelka

1. Zahájení

Starosta Filip Kaštánek v 19:08 přivítal přítomné občany a zastupitele. Konstatoval, že je přítomna nadpoloviční většina zastupitelů, tudíž je zastupitelstvo usnášeníschopné. Zasedání zastupitelstva bylo řádně svoláno a vyhlášeno.

2. Určení zapisovatele a zvolení ověřovatelů

Zapisovatel určený starostou Filipem Kaštánkem je Jan Čech.

Na ověřovatele byli navrženi zastupitel Jiří Vodička, Jan Havelka se nedostavil, jako náhradník byl navržen zastupitel Tomáš Jurajda.

HLASOVÁNÍ: pro: 7
 proti: 0
 zdržel se: 0

3. Schválení programu jednání, přidání bodů k projednání a schválení zápisu

Body k projednání přidané po vyvěšení programu.

§ 94

- (1) Právo předkládat návrhy k zařazení na pořad jednání připravovaného zasedání zastupitelstva obce mají jeho členové, rada obce a výbory.
- (2) O zařazení návrhů přednesených v průběhu zasedání zastupitelstva obce na program jeho jednání rozhodne zastupitelstvo obce.

Návrh usnesení č. 83 z 04-11-2021

Zastupitelstvo městysy Liteň:

1. souhlasí se zařazením a projednáním témat dle programu,
 16. Propachtování pozemků ze záměru VZ30
 17. Inventarizační komise
 18. Rozpočtové opatření č.11
2. schvaluje znění zápisu č. 33/2021 ze dne 21.10.2021.

HLASOVÁNÍ: pro: 7
 proti: 0
 zdržel se: 0

Usnesení č. 83 z 04-11-2021 bylo schváleno.

4. Zpráva o činnosti

- Starosta přednesl informaci o opatrovnictví dvou občanů. Jedna opatrovankyně je uznána jako nesvéprávná a žila sama po smrti maminky. V té době nashromáždila dluh u VZP za dobu 5 let zhruba 50 000,- plus 50.000,- penále. Pan starosta měl rozhovor s VZP a žádal o prominutí, avšak VZP se k tomu stavěla velmi necitlivě. Proto následně zahájil právní úkony vedoucí ke smazání dluhu. Opatrovankyně byla zároveň svědkem trestného činu. Pan starosta vyjádřil frustraci z přístupu úřadů v řešení věci.
- Byla opravena cesta na Mramor
- Byla opravena cesta po těžbě kalamitního dřeva
- Oprava radnice: tato investice se komplikuje v důsledku nedostatku surovin a stavebních materiálů a stojí značné úsilí stavbu udržet v chodu. Pan starosta důrazně popřel vyprávění o protahování stavby kvůli neplacení faktur městysem.

5. Kalkulace vodného a stočného

Společnost Aquaconsult nedodala kalkulaci i s ohledem na do poslední chvíle nejasnou výši cen za elektrickou energii. Kalkulace bude připravena k projednání na prosincovém zasedání.

6. Darovací smlouva pozemek 39/3 k.ú.Běleč

Majitel pozemku parc.č. 39/3 v k.ú.Běleč projevil přání darovat pozemek, na němž se nachází příjezdová cesta k jeho nemovitosti, Městysi Liteň. Součástí návrhu je výpis z KN, snímek KM, info o parcele a návrh darovací smlouvy.



Informace o parcelách

Údaje katastru nemovitostí

Platnost k: 04.11.2021 10:15

Vyhотовeno bezúplatně dálkovým přístupem pro účel: Správa majetku, č.j.: L-1104/2021 pro Městys Liteň

Okres CZ0202 Beroun

Obec 531456 Liteň

Kat. území 685232 Běleč u Litně

Parcela 39/3

Výměra vypočtena Ze souřadnic v S-JTSK

Výměra [m²] 366

Druh pozemku zahrada

Způsob ochrany rozsáhlé chráněné území, zemědělský půdní fond

Mapa DKM - BEROUN, 5-9/44

Řízení Z-10867/2009-202

Kód BPEJ

Výměra

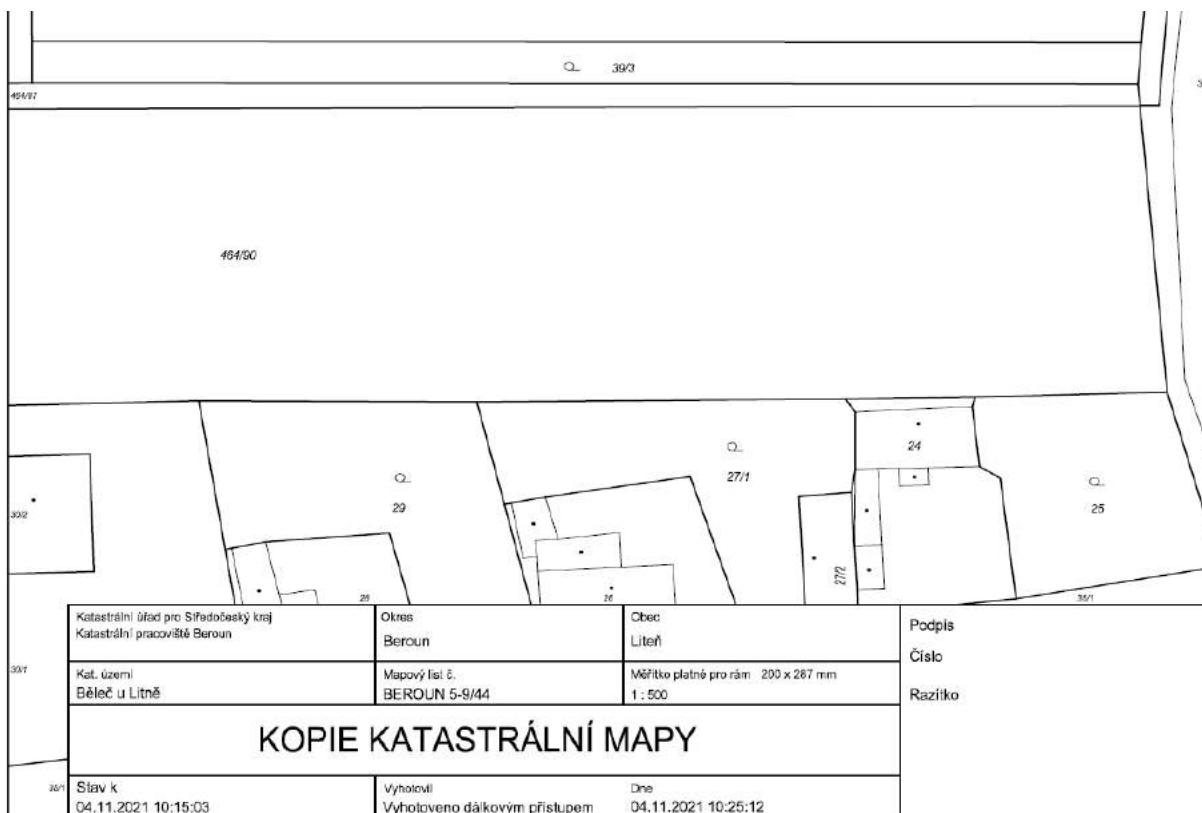
41010

3

41000

363

LV	Vlastník, jiný oprávněný	Adresa	Char.	Spoluvl.podíl	Typ práv.vztahu
612	Měchurová Pavla, č.p. 21, 26101 Háje			1/2	Vlastnické právo
	Nebera Vít Ing., Běleč 275, 26727 Liteň			1/4	Vlastnické právo
	Neberová Jana, Silurská 1004/1, Hlubočepy, 15200 Praha 5			1/4	Vlastnické právo



VÝPIS Z KATASTRU NEMOVITOSTÍ
prokazující stav evidovaný k datu 04.11.2021 10:15:03

Vyhotoveno bezúplatně dálkovým přístupem pro účel: Správa majetku, č.j.: L-1104/2021 pro Městys Liteň

Okres: CZ0202 Beroun

Obec: 531456 Liteň

Kat.území: 685232 Běleč u Litně

List vlastnictví: 612

V kat. území jsou pozemky vedeny v jedné číselné řadě

A Vlastník, jiný oprávněný	Identifikátor	Podíl
<i>Vlastnické právo</i>		
Měchurová Pavla, č.p. 21, 26101 Háje	705706/1154	1/2
Nebera Vít Ing., Běleč 275, 26727 Liteň	500225/122	1/4
Neberová Jana, Silurská 1004/1, Hlubočepy, 15200 Praha 5	496209/009	1/4

B Nemovitosti

Pozemky

Parcela	Výměra [m ²]	Druh pozemku	Způsob využití	Způsob ochrany
39/3	366	zahrada		rozsáhlé chráněné území, zemědělský půdní fond

B1 Věcná práva sloužící ve prospěch nemovitostí v části B - **Bez zápisu**

Finanční dopad na rozpočet: žádný.

Návrh usnesení č. 84 z 04-11-2021

Zastupitelstvo městysy Liteň:

souhlasí s Darovací smlouvou a přijetím pozemku parc.č.39/3 v k.ú. Běleč do vlastnictví Městysy Liteň.

HLASOVÁNÍ: pro: 7
 proti: 0
 zdržel se: 0

Usnesení č. 84 z 04-11-2021 bylo schváleno.

7. Darovací smlouva část pozemku 78/1 k.ú.Liteň

Majitel pozemku parc.č. 78/1 v k.ú.Liteň připravuje výstavbu RD. Městys Liteň projevil přání rozšířit v tom místě veřejnou komunikaci, a proto se obrátil na majitele tohoto pozemku, zda by souhlasil s darováním části jeho pozemku Městysi Liteň. Část je vymezená jako pokračování hranice pozemku 83/4 - prodloužení do pozemku 78/1. Majitel pozemku 78/1 s darováním souhlasí. Součástí návrhu je výpis z KN, snímek KM, info o parcele a návrh darovací smlouvy.



Informace o parcelách

Údaje katastru nemovitostí

Platnost k: 04.11.2021 10:35

Vyhotoveno bezúplatně dálkovým přístupem pro účel: Správa majetku, č.j.: L-1104/2021 pro Městysy Liteň

Okres CZ0202 Beroun

Obec 531456 Liteň

Kat. území 685267 Liteň

Parcela **78/1**

K nemovitosti je zapsáno jiné věcné právo, poznámka nebo upozornění

Výměra [m2] **1287**

Výměra vypočtena **Ze souřadnic v S-JTSK**

Druh pozemku **zahrada**

Způsob ochrany **rozsáhlé chráněné území, zemědělský půdní fond**

Mapa **DKM - DOBŘÍŠ, 5-0/13**

Řízení **V-2233/2021-202**

Kód BPEJ

Výměra

42011

1287

LV	Vlastník, jiný oprávněný	Adresa	Char.	Spoluvl.podíl	Typ práv.vztahu
1059	Běhalová Gabriela, Svitáková 2902/16, Stodůlky, 15500 Praha 5			1/2	Vlastnické právo
	Pechar Martin, č.ev. 508, 26729 Zadní Třeboň			1/2	Vlastnické právo



Katastrální úřad pro Středočeský kraj Katastrální pracoviště Beroun	Okres Beroun	Obec Liteň	Podpis
Kat. území Liteň	Mapový list č. DOBŘÍŠ 5-0/13	Měřítko platné pro rám: 200 x 287 mm 1 : 500	Číslo
KOPIE KATASTRÁLNÍ MAPY			Razítko
Slav k 30.09.2021 18:15:03	Vyhotovil Vyhotoveno dálkovým přístupem	Dne 30.09.2021 18:19:25	

VÝPIS Z KATASTRU NEMOVITOSTÍ
prokazující stav evidovaný k datu 30.09.2021 18:15:03

Vyhotoveno bezúplatně dálkovým přístupem pro účel: Správa majetku, č.j.: L-0930/2021 pro Městys Liteň

Okres: CZ0202 Beroun

Obec: 531456 Liteň

Kat.území: 685267 Liteň

List vlastnictví: 1059

V kat. území jsou pozemky vedeny v jedné číselné řadě

A Vlastník, jiný oprávněný	Identifikátor	Podíl
<i>Vlastnické právo</i>		
Běhalová Gabriela, Svitáková 2902/16, Stodůlky, 15500 Praha 5	905928/0417	1/2
Pechar Martin, č.ev. 508, 26729 Zadní Třeboň	900411/0423	1/2

B Nemovitosti

Pozemky

Parcela

Výměra [m²] Druh pozemku

Způsob využití

Způsob ochrany

78/1

1287 zahrada

rozsáhlé chráněné
území, zemědělský
půdní fond

B1 Věcná práva sloužící ve prospěch nemovitostí v části B

Typ vztahu

o Věcné břemeno cesty

a stezky

Oprávnění pro

Parcela: 78/1

Povinnost k

Parcela: 77

Finanční dopad na rozpočet: žádný.

Návrh usnesení č. 85 z 04-11-2021

Zastupitelstvo městysy Liteň:

souhlasí s Darovací smlouvou a přijetím části pozemku parc.č.78/1 v k.ú. Liteň do vlastnictví Městysy Liteň.

HLASOVÁNÍ: pro: 7
 proti: 0
 zdržel se: 0

Usnesení č. 85 z 04-11-2021 bylo schváleno.

8. Vyhláška o místním poplatku za systém a stanovení systému nakládání s odpady

PROČ ZMĚNA?

Pro rok 2021 byla Poslaneckou sněmovnou Parlamentu ČR schválena v prosinci 2020 změna "odpadových zákonů". Protože nešlo legislativně stihnout změnit podle nových zákonů vyhlášky pro rok 2021, platily vyhlášky staré. Od 1.1.2022 však musí dojít k jejich změně a promítnout do nich nová nařízení a požadavky. Budeme přijímat dvě různé vyhlášky. Jsou to:

1. Obecně závazná vyhláška o místním poplatku za obecní systém odpadového hospodářství,
2. Obecně závazná vyhláška o stanovení systému odpadového hospodářství.



To nejdůležitější:

Nová odpadová legislativa (EU i ČR)

1. Povinnost obce odděleně soustřeďovat recyklovatelné složky komunálního odpadu (KO):

- 2025 – 2029 alespoň 60 %
- 2030 – 2034 alespoň 65 %
- od roku 2035 alespoň 70 %

2. Sleva na skládkovacím poplatku

500 Kč do limitu, nad limit 800 Kč za tunu odpadu - roste cena za likvidaci směsného KO, už dnes je 2x vyšší než před 2 roky

Limity:

- 2021 200 kg / občan / rok
- 2022 190 kg / občan / rok
- 2029 120 kg / občan / rok

Liteň v roce 2020 měla 452 kg / občan / rok

Týká se:

- Směsného komunálního odpadu
- Velkoobjemového odpadu
- Smetky, odpady z tržišť

Směsný komunální odpad bude nejdražší složkou odpadů obcí !!!

Finanční dopad na rozpočet: žádný.

Návrh usnesení č. 86 z 04-11-2021

Zastupitelstvo městyse Liteň:

1. souhlasí se zněním a schvaluje OZV č. 01/2021 o místním poplatku za obecní systém odpadového hospodářství,

2. souhlasí se zněním a schvaluje OZV č. 02/2021 o stanovení systému odpadového hospodářství.

HLASOVÁNÍ: pro: 7
 proti: 0
 zdržel se: 0

Usnesení č. 86 z 04-11-2021 bylo schváleno.

9. Dohoda o umístění stavby č. IE-12-6010720/3 Liteň, ulice Nádražní - obnova NN

Městys Liteň obdržel návrh dohody o umístění stavby č. IE-12-6010720/3, Liteň, parc.č. 534, 531. Na dnešním jednání předkládáme návrh dohody mezi stavebníkem, spol. ČEZ Distribuce, zastoupenou Davidem Suldovským, vlastníkem Městysy Liteň návrh na uzavření výše uvedené dohody. Jedná se o vedení na pozemcích ML parc.č. 534, 531 v oblasti Náměstí a Nádražní ulice. Stavba překládá vedení vzduchem pod zem.



Finanční dopad na rozpočet: žádný.

Návrh usnesení č. 87 z 04-11-2021

Zastupitelstvo městysy Liteň:

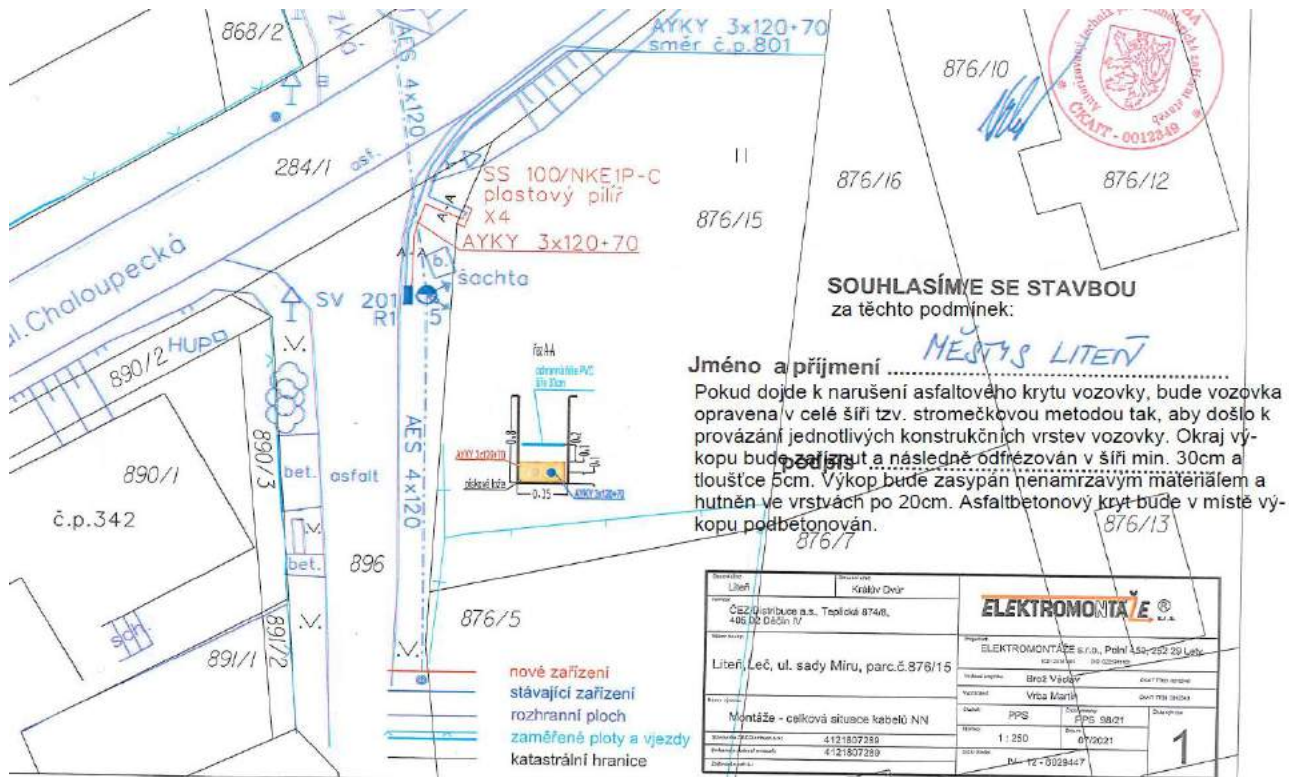
1. schvaluje znění Dohody o umístění stavby č. IE-12-6010720/3 Liteň, ulice Nádražní - obnova NN mezi Městysy Liteň a společností ČEZ Distribuce, a.s., zastoupenou Davidem Suldovským,
2. souhlasí s podpisem předmětné smlouvy za podmínky, že pokud dojde k narušení asfaltového krytu vozovky nebo chodníku, bude oprava provedena v celé šíři tzv. stromečkovou metodou tak, aby došlo k provázání jednotlivých konstrukčních vrstev. Okraj výkopu bude zaříznut a následně odfrézován v šíři min. 30 cm a tloušťce 5 cm. Výkop bude zasypán nenamrzavým materiálem a hutněn ve vrstvách po 20 cm. Asfaltbetonový kryt bude v místě výkopu podbetonován.

HLASOVÁNÍ: pro: 7
 proti: 0
 zdržel se: 0

Usnesení č. 87 z 04-11-2021 bylo schváleno.

10. Smlouva o smlouvě budoucí o zřízení VB k pozemku 896 k.ú.Liteň

Městys Liteň obdržel návrh smlouvy o smlouvě budoucí o zřízení věcného břemene - služebnosti a dohodu o umístění stavby č. IV-12-6029447, Liteň, parc.č. 876/15. Na dnešním jednání předkládáme návrh smlouvy mezi budoucí oprávněnou, společností ČEZ Distribuce, a.s., zastoupenou Václavem Brožem, a budoucím povinným Městysem Liteň návrh na uzavření výše uvedené smlouvy a dohody. Jedná se o vedení přes pozemek ML parc.č. 896, na němž se nachází komunikace v sadech Míru v místní části Leč. ČR a společnost ČEZ přijaly ceník, který určuje ceny za věcná břemena. Proto je v návrhu uvedena nižší cena.



Finanční dopad na rozpočet: kladný +2.000,-Kč

Návrh usnesení č. 88 z 04-11-2021

Zastupitelstvo městysy Liteň:

- schvaluje znění Smlouvy o smlouvě budoucí o zřízení věcného břemene a dohodu o umístění stavby č. IV-12-6029447 Liteň, sady Míru, parc.č. 876/15 mezi Městysem Liteň a společností ČEZ Distribuce, a.s., zastoupenou Václavem Brožem,

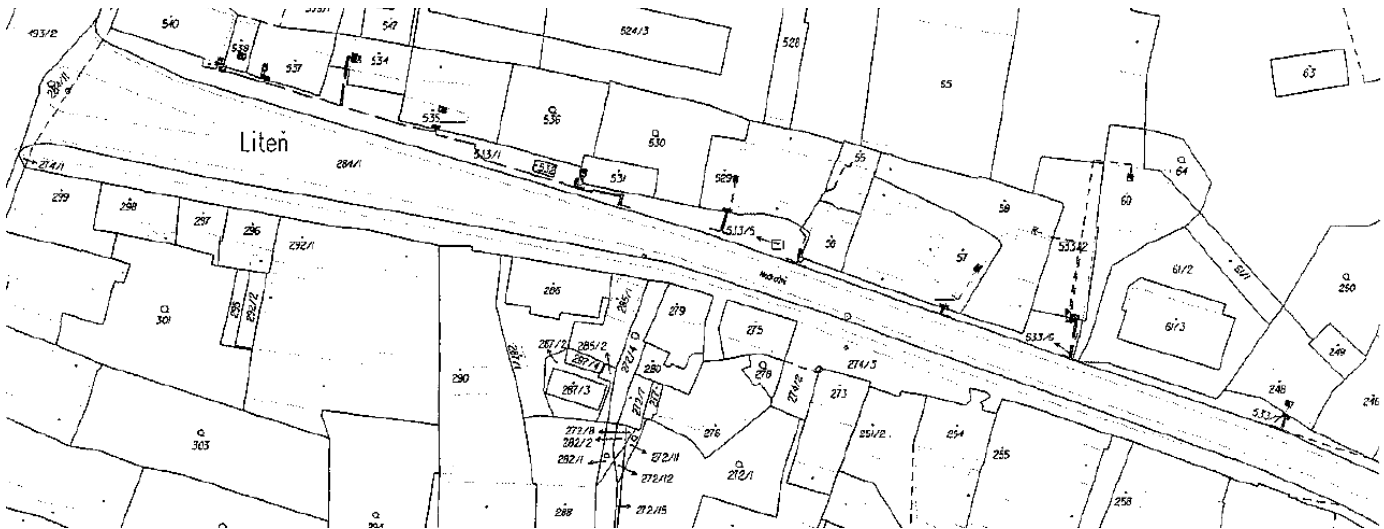
2. souhlasí s podpisem předmětné smlouvy za podmínky, že Pokud dojde k narušení asfaltového krytu vozovky, bude vozovka opravena v celé šíři tzv. stromečkovou metodou tak, aby došlo k provázání jednotlivých konstrukčních vrstev vozovky. Okraj výkopu bude zaříznut a následně odfrézován v šíři min. 30 cm a tloušťce 5 cm. Výkop bude zasypán nenamrzavým materiálem a hutněn ve vrstvách po 20 cm. Asfaltbetonový kryt bude v místě výkopu podbetonován.

HLASOVÁNÍ: pro: 7
 proti: 0
 zdržel se: 0

Usnesení č. 88 z 04-11-2021 bylo schváleno.

11. Smlouva o smlouvě budoucí o zřízení VB k pozemkům 531, 533/1, 533/7, 534 k.ú.Liteň

Městys Liteň obdržel návrh smlouvy o smlouvě budoucí o zřízení věcného břemene - služebnosti a dohodu o umístění stavby č. IE-12-6010720/3, Liteň, parc.č. 534, 531, 533/1, 533/7. Na dnešním jednání předkládáme návrh SoSB mezi budoucí oprávněnou, spol. ČEZ Distribuce, zastoupenou Davidem Suldovským, a budoucím povinným Městysem Liteň návrh na uzavření výše uvedené smlouvy a dohody. Jedná se o vedení přes pozemky ML parc.č. 534, 531, 533/1, 533/7 v oblasti Náměstí a Nádražní ulice. Stavba překládá vedení vzduchem pod zem. ČR a společnost ČEZ přijaly ceník, který určuje ceny za VB. Proto je v návrhu uvedena nižší cena.



Finanční dopad na rozpočet: kladný +7.843,-Kč.

Návrh usnesení č. 89 z 04-11-2021

Zastupitelstvo městysy Liteň:

1. schvaluje znění Smlouvy o smlouvě budoucí o zřízení věcného břemene a dohodu o umístění stavby č. IE-12-6010720/3 *Liteň, ulice Nádražní* - obnova NN mezi Městysem Liteň a společností ČEZ Distribuce, a.s., zastoupenou Davidem Suldovským,

2. souhlasí s podpisem předmětné smlouvy za podmínky, že pokud dojde k narušení asfaltového krytu vozovky nebo chodníku, bude oprava provedena v celé šíři tzv. stromečkovou metodou tak, aby došlo k provázání jednotlivých konstrukčních vrstev. Okraj výkopu bude zaříznut a následně odfrézován v šíři min. 30 cm a tloušťce 5 cm. Výkop bude zasypán nenamrzavým materiálem a hutněn ve vrstvách po 20 cm. Asfaltbetonový kryt bude v místě výkopu podbetonován.

HLASOVÁNÍ: pro: 7
 proti: 0
 zdržel se: 0

Usnesení č. 89 z 04-11-2021 bylo schváleno.

12. Podání žádosti o finanční příspěvek na opravy chodníků v Nádražní ulici

Státní fond dopravní infrastruktury (SFDI) k naplnění svého účelu ve smyslu § 2, odst. 1, písm. e) zákona č. 104/2000 Sb. o Státním fondu dopravní infrastruktury, ve znění pozdějších předpisů (dále jen „zákon o SFDI“), a po schválení Výborem SFDI dne 4. 9. 2020 stanovil PRAVIDLA pro financování opatření ke zvýšení bezpečnosti nebo plynulosti dopravy nebo opatření ke zpřístupňování dopravy osobám s omezenou schopností pohybu nebo orientace (dále jen „Akce“) pro rok 2021 (dále jen „Pravidla“). Financování Akce bude provedeno poskytnutím finančního příspěvku z rozpočtu SFDI (dále jen „Příspěvek“) schváleném v příslušném roce v období 2021 - 2022.

V souladu s účelem, pro který se poskytují Příspěvky podle těchto Pravidel a v souladu s rozpočtem SFDI příslušného roku, lze poskytnout Příspěvky na Akce na dopravní infrastrukturu zaměřené ke zvýšení bezpečnosti dopravy nebo jejího zpřístupňování osobám s omezenou schopností pohybu a orientace podél silnic I., II., III. třídy nebo místních komunikacích schválených v rámci záměrů Národního rozvojového programu mobility pro všechny (dále jen „NRPM“), a dále Akce zaměřené na úpravy dopravní infrastruktury směřující ke zvýšení bezpečnosti nebo plynulosti dopravy a jejího zklidnění na silnicích I., II. nebo III. třídy.

Akce, pro které lze poskytnout Příspěvek:

- a) opatření ke zpřístupňování dopravy osobám s omezenou schopností pohybu nebo orientace;**
- b) opatření ke zvýšení bezpečnosti nebo plynulosti dopravy**

- výstavba, rekonstrukce nebo úpravy chodníků;
- výstavba, rekonstrukce nebo bezbariérové úpravy nástupišť linkových spojů a veřejné hromadné dopravy (MHD, integrované dopravy, atd.) podél autobusových zastávek;
- výstavba, rekonstrukce nebo stavební úprava vlastních autobusových zálivů.
- výstavby nebo rekonstrukce přechodů pro chodce, které navazují na chodníky;
- výstavby nebo rekonstrukce míst pro přecházení, lávek a podchodů pro chodce, které navazují na chodníky;
- nasvětlení přechodů pro chodce, které splňují požadavky dle technických kvalitativních podmínek;

- světelné signalizační zařízení řídicí provoz
- úpravy vjezdu do obce (směrové vychýlení jízdního pruhu pomocí dopravního ostrůvku nebo středového dělicího pásu (vstupní brány do obcí) s nasvětlením, fyzické zúžení komunikace, atd.);
- světelné signalizační zařízení pro řízení provozu na izolované dynamicky řízené křižovatce
- měřiče rychlosti vozidel s informativními ukazateli okamžité rychlosti vozidel

výše příspěvku minimálně 300 tis. Kč a maximálně 20 mil. Kč

procento spoluúčasti maximálně do výše 85 %

Nejzazší termín **zahájení realizace akce říjen 2022**

Nejzazší termín **ukončení realizace akce: 31. prosince 2023**



Ulice Nádražní je projekčně připravena na realizaci. Probíhá stavební řízení a příprava na podání žádosti o dotaci. Rozpočtové náklady jsou **7.914.284,-Kč** vč. DPH.

Zobrazená část je orientována tak, že vpravo je křížení s ulicemi J.Bašty a Chrástecká, vlevo je pak místo před obchodem Coop.

Dochází k výstavbě bezpečnějšího PpCH s dělicím ostrůvkem. Dále k zřízení maximálního počtu parkovacích míst, jak nám povolila s ohledem na četné výjezdy ze dvorů Policie ČR.



Druhá část Nádražní: vpravo navazuje na místo před obchodem COOP, vlevo úsek končí výjezdem z ulice U Zálůžny.

Dochází k výstavbě nového bezpečného přechodu pro chodce s dělicím ostrůvkem před obchodem Coop. Dále zpřehledňujeme křižení s ulicí U Zálůžny. Chodník je oboustranný.

Ve vyšším počtu jsou naplánována parkovací stání před obchodem Coop pro pohodlné nakupování a to včetně míst pro imobilní osoby.

Dochází k opravě všech chodníků, které budou mít kompletně nový povrch.

Finanční dopad na rozpočet: žádný.

Návrh usnesení č. 90 z 04-11-2021

Zastupitelstvo městysy Liteň:

1. schvaluje podání žádosti s názvem „**Liteň, rekonstrukce uličního profilu ul. Nádražní - chodníky**“ na Státní fond dopravní infrastruktury v rámci programu pro financování opatření ke zvýšení bezpečnosti nebo plynulosti dopravy nebo opatření ke zpřístupňování dopravy osobám s omezenou schopností pohybu nebo orientace,
2. zavazuje Městys Liteň ke kofinancování získaného příspěvku na akci s názvem „Liteň, rekonstrukce uličního profilu ul. Nádražní - chodníky“,
3. schvaluje znění smlouvy o dílo na administraci žádosti o finanční příspěvek s názvem "Liteň, rekonstrukce uličního profilu ul. Nádražní - chodníky" mezi Městysem Liteň a Mgr. Lubošem Janákem a souhlasí s jejím uzavřením.

HLASOVÁNÍ: pro: 7
 proti: 0
 zdržel se: 0

Usnesení č. 90 z 04-11-2021 bylo schváleno.

13. Podání žádosti o dotaci na financování opravy Společenského domu

Budou podporovány akce zaměřené na obnovu (rekonstrukce, modernizace, přestavba, přístavba) veřejných budov, které jsou využívány a jejichž provoz je plně hrazen z obecního rozpočtu. Jedná se o:

- a. kulturní domy,
- b. budovy se sídlem obecních úřadů (může být i komplex budov / areál),
- c. knihovny,
- d. školní budovy určené pro výuku mateřské školy, základní školy (cílem projektu není navýšit kapacitu), včetně prostor pro družinu a školní kuchyň i jídelnu,
- e. multifunkční domy zahrnující využití uvedené v předchozích bodech a. až d.

Žadatelem o dotaci může být obec do 3 000 obyvatel, včetně (k datu 01. 01. roku vyhlášení výzvy). **Obec musí mít zpracovaný a zastupitelstvem schválený strategický rozvojový dokument.**

Dotace je poskytována až do výše **80 %** skutečně vynaložených uznatelných nákladů akce.

Dolní limit dotace na jednu akci činí 500 tis. Kč. Horní limit dotace na jednu akci činí **10 mil. Kč**.

Výstupy nesmí být komerčně využívány a sloužit k provozování ekonomické činnosti. Komerční využití, které je zpoplatněno, může tvořit maximálně 20 % celkové kapacity (časové, dispoziční apod.).

Zahájení příjmu žádostí 1. října 2021

Ukončení příjmu žádostí 17. prosince 2021, 12:00 hod.

Předpokládaný termín pro zveřejnění výsledků duben 2022*

Nejzazší termín **zahájení realizace akce: září 2022**

Nejzazší termín **ukončení realizace akce: 31. prosince 2023**

*MMR si vyhrazuje právo na změnu termínu v závislosti na množství podaných žádostí

Bude se jednat o částečnou opravu, která zahrnuje:

- opravu střechy
- zateplení a opravu fasády
- opravu schodiště a výstavbu výtahu
- opravu sociálního zařízení a úpravu vnitřní dispozice (mimo kinosálu)

Předpokládaná cena oprav je 14 milionů korun.

Oproti stavu před rokem, kdy jsme s žádostí neuspěli, již máme vydané stavební povolení.



Finanční dopad na rozpočet: žádný.

Návrh usnesení č. 91 z 04-11-2021

Zastupitelstvo městyse Liteň:

schvaluje podání žádosti o dotaci do programu 117D8210 Podpora obnovy a rozvoje venkova (podprogram DT 117d8210E - Rekonstrukce a přestavba veřejných budov) na rok 2022 s názvem "**Oprava Kulturního domu Liteň**" z fondů Ministerstva pro místní rozvoj.

HLASOVÁNÍ: pro: 7
 proti: 0
 zdržel se: 0

Usnesení č. 91 z 04-11-2021 bylo schváleno.

14. Podání žádosti o dotaci na financování opravy místní komunikace Chrástecká

Budou podporovány akce zaměřené na obnovu místních komunikací a jejich součástí dle zákona č. 13/1997 Sb., o pozemních komunikacích, ve znění pozdějších předpisů, konkrétně na:

- všechny konstrukční vrstvy vozovek a krajnic, odpočívky, přidružené a přídatné pruhy, parkovací zálivy včetně zastávkových pruhů linkové osobní dopravy;
 - místní komunikace vedené na mostních objektech (nadjezdy), včetně těchto objektů;
- dále pokud jsou nedílnou součástí obnovy dané místní komunikace:
- obnovu kanalizace, včetně úprav k odvádění vody (jen tehdy, slouží-li výlučně k odvádění povrchových vod z této komunikace),
 - obnovu propustků, ostatních povrchových odvodňovacích zařízení, galérií, opěrných, zárubních, obkladních a parapetních zdí, taras, násypů a svahů, dělících pásů, příkopů.

Žadatelem o dotaci může být obec do 3 000 obyvatel, včetně (k datu 01. 01. roku vyhlášení výzvy). Obec musí mít zpracovaný a zastupitelstvem schválený strategický rozvojový dokument.

Dotace je poskytována až do výše 80 % skutečně vynaložených uznatelných nákladů akce.

Dolní limit dotace na jednu akci činí 500 tis. Kč. Horní limit dotace na jednu akci činí 10 mil. Kč.

Zahájení příjmu žádostí 1. října 2021

Ukončení příjmu žádostí 17. prosince 2021, 12:00 hod.

Předpokládaný termín pro zveřejnění výsledků duben 2022*

Nejzazší termín **zahájení realizace akce září 2022**

Nejzazší termín **ukončení realizace akce: 31. prosince 2023**

*MMR si vyhrazuje právo na změnu termínu v závislosti na množství podaných žádostí



Rozpočtové náklady na opravu místní komunikace Chrástecká jsou **6.405.099,-Kč** vč. DPH.

Předpokládaná spoluúčast městysu je **1.281.020,-Kč** vč. DPH.

ML usiluje o dohodu s investorem Rezidence Liteň na jeho spoluúčasti ve výši 800.000,-Kč. Finanční náročnost by se tak snížila pod půl milionu korun.

Zobrazená část je orientována tak, že vlevo je horní část, vpravo je křížení s Družstevní ulicí.



Druhá část Chrástecké: vlevo je křížení s Družstevní, vpravo pak křížení se Zahradní ulicí.

Spodní část od Zahradní ulice na křížení s Nádražní byla opravena v roce 2019.

Oprava je koncipována tak, že zůstává zachován jednostranný chodník. Přejezdy křížení jsou pro zpomalení provozu zvýšené, což umožní i bezpečný přechod chodců s bezbariérovým řešením. Na protilehlé straně vozovky dojde k opravě parkovacích stání. Parkovacích stání je maximální počet, jak jej povolila Policie ČR.

Finanční dopad na rozpočet: žádný

Návrh usnesení č. 92 z 04-11-2021

Zastupitelstvo městysu Liteň:

1. schvaluje podání žádosti o dotaci do programu 117D8210 Podpora obnovy a rozvoje venkova (podprogram DT 117d8210A - Podpora obnovy místních komunikací) na rok 2022 s názvem **"Oprava místní komunikace Chrástecká v Litni"** z fondů Ministerstva pro místní rozvoj,
2. zavazuje Městys Liteň ke kofinancování získané dotace na akci s názvem „Oprava místní komunikace Chrástecká v Litni“.

HLASOVÁNÍ: pro: 7
 proti: 0
 zdržel se: 0

Usnesení č. 92 z 04-11-2021 bylo schváleno.

15. Termíny zasedání v roce 2022

Návrh se vyhýbá jarním prázdninám, Velikonocům, květnové volno nebude :- (Když potřebujeme projednat něco akutního, scházíme se mimořádně. Z aktuální provozní zkušenosti plyne, a to i při

vysokém nasazení, které máme, že zasedání 1x za 6 týdnů je při alespoň průměrném plánování přiměřený interval. Nutné pravidlo, které musíme dodržet, je fakt, že se zasedání musí uskutečnit minimálně 1x za 3 měsíce. Což dodržujeme i v případě letních prázdnin. Změna může nastat s ohledem na termín voleb v roce 2022.

Finanční dopad na rozpočet: žádný

Návrh usnesení č. 93 z 04-11-2021

Zastupitelstvo městysy Liteň:

schvaluje kalendář a plán zasedání zastupitelstva pro rok 2022 v termínech 27.1.2022; 17.3.2022; 5.5.2022; 16.6.2022; 15.9.2022; 3.11.2022; 15.12.2022.

HLASOVÁNÍ: pro: 7
 proti: 0
 zdržel se: 0

Usnesení č. 93 z 04-11-2021 bylo schváleno.

16. Záměr propachtování pozemků - I

ML vypověděl na jaře 2020 některé nájemní a pachtovní smlouvy k obecním pozemkům a některé obhospodařované obecní pozemky nejsou propachtované. Proto ML schválil 17.06.2021 záměr pronájmu a obdržel 4 nabídky, které předkládáme.

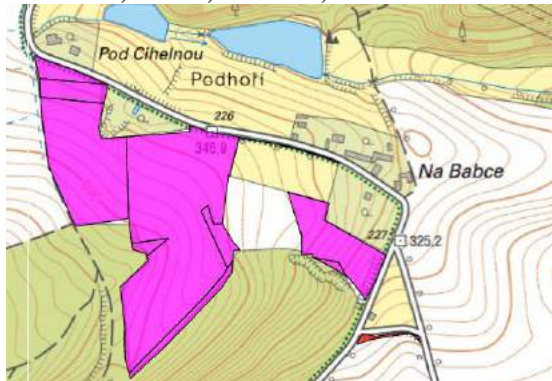
ML si vymezil podmínky za nichž chce pozemky propachtovat. Každá podmínka/parametr měla svoji váhu vyjádřenou bodovým hodnocením:

- cena pachtu => 60 bodů (tato bodová hodnota odpovídá předpokládané ceně 3.000,-Kč/ha/rok)
- převzetí daně => 0/5 bodů (pachtýř převezme povinnost platit daň)
- žádoucí plodiny => 0/10 bodů (travní porost, obilniny, okopaniny)
- nežádoucí plodiny => 0/10 bodů (za takové považujeme například řepku a kukuřici, vojtěšku)
- možnost sázet aleje a keře, budovat cesty => 0/10 bodů (preferujeme výsadbu zeleně v krajině a dělení pomocí remízů)
- scelování a výměna pozemků => 0/5 bodů (preferujeme rozdělování krajiny)

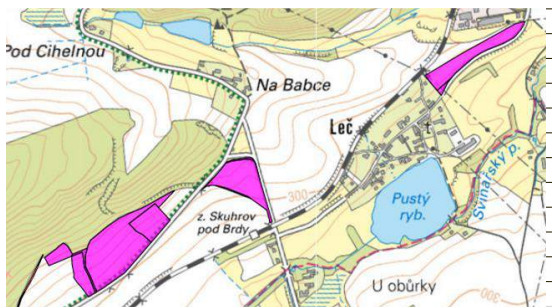
KRITERIA HODNOCENÍ PACHTU

Zájemce	minimální cena	body	body	plodiny	body	plodiny	body	plodiny	body	plodiny	body	plodiny	celkem	poznámka
	3000	60	daň	5	Žádoucí	10	nežádoucí	10	aleje a keře	10	scelování pozemku	5		
Bedřich Exner	3500	70,00	ano	5	ano	10	ano	0	ano	10	ano	0	95,00	416/56, 416/47, 727/5, 785/10, 416/24, 416/67, 416/46, 416/43, 416/44, 416/31, 416/35, 416/34, 416/25, 416/27, 416/38, 832/1, 832/4, 991/1, 991/2, 991/11, 991/15, 991/16, 1038/1, 1038/5, 1038/6, 1038/7, 1038/10, 1038/11 vše od čísla 832... dostane AD Bykoš - vyšší nabídka
Petr Douša	5150	103,00	ano	5	ano	10	ne	10	ano	10	ne	5	143,00	1048/1, 1048/2, 1038/1, 1038/5, 1038/6, 1038/7, 1038/10, 1038/11 společně s Agrodružstvem Bykoš, nezíská nic, nižší nabídka
Josef Bouček	3000	60,00	ne	0	ano	10	ne	10	ne	0	ne	5	85,00	vše nejnižší nabídka, něco je neobdělávatelné
Agrodružstvo Bykoš	5500	110,00	ano	5	ano	10	ne	10	ano	10	ne	5	150,00	832/1, 832/4, 964/3, 989/2, 990/1, 990/2, 991/1, 991/2, 991/6, 991/11, 991/15, 991/16, 1036/1, 1038/1, 1038/5, 1038/6, 1038/7, 1038/10, 1038/11, 1047, 1048/1, 1048/2, 151/5

Agrodružstvo Bykoš, k.ú. Liteň
1036/1 - silnice (červeně)
1038/1, 1038/5, 1038/6, 1038/7, 1038/10,
1038/11, 1047, 1048/1, 1048/2



ID parcely	KÚ	Typ čís.	Typ	Č/P	m²	Kód druhu	Druh pozemku
2011276202	685267	2	PKN	1036/1	386	14	ostatní plocha
1306500202	685267	2	PKN	1038/1	39974	2	orná půda
2011287202	685267	2	PKN	1038/10	318	2	orná půda
2011288202	685267	2	PKN	1038/11	8718	2	orná půda
2011282202	685267	2	PKN	1038/5	654	2	orná půda
2011283202	685267	2	PKN	1038/6	2033	2	orná půda
2011284202	685267	2	PKN	1038/7	1596	2	orná půda
1306513202	685267	2	PKN	1048/1	2740	2	orná půda
1306514202	685267	2	PKN	1048/2	17980	2	orná půda
1306512202	685267	2	PKN	1047	1704	7	trvalý travní porost
76 103							



ID parcely	KÚ	Typ čís.	Typ	Č/P	m²	Kód druhu	Druh pozemku	Kód využití	Využití
1569713202	685267	2	PKN	832/1	14578	2	orná půda		
2010781202	685267	2	PKN	832/4	618	2	orná půda		
2010937202	685267	2	PKN	964/3	43	14	ostatní plocha	16	silnice
2011133202	685267	2	PKN	989/2	405	11	vodní plocha	8	koryto vodního toku umělé
2011136202	685267	2	PKN	990/1	16958	2	orná půda		
2011137202	685267	2	PKN	990/2	422	2	orná půda		
1306433202	685267	2	PKN	991/1	33992	2	orná půda		
2011144202	685267	2	PKN	991/11	3614	2	orná půda		
2011148202	685267	2	PKN	991/15	5696	2	orná půda		
2011149202	685267	2	PKN	991/16	1155	2	orná půda		
1306434202	685267	2	PKN	991/2	8958	2	orná půda		
2011139202	685267	2	PKN	991/6	879	2	orná půda		
87 318									

Finanční dopad na rozpočet: kladný 89.650,- Kč p.a.

Agrodružstvo Bykoš, k.ú. Měňany



ID parcely	KÚ	Typ čís.	Typ	Č/P	m ²	Kód druhu	Druh pozemku	Kód využití	Využití
2158360202	693014	2	PKN	151/5	30438	2	orná půda		

Finanční dopad na rozpočet: kladný 108.350,- Kč p.a.

Bedřich Exner, k.ú. Běleč

416/47 - cesta Běleč - Kluzinka

416/56 - pole, 2.585m²

727/5 - cesta Liteň - Kluzinka



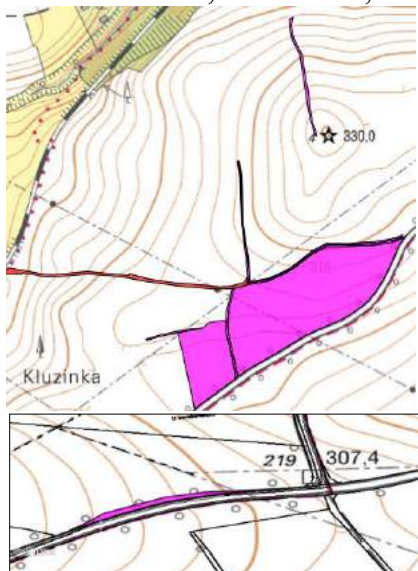
Bedřich Exner, k.ú. Liteň

785/10 - pod lesem u silnice na Svinaře, 3.495m²



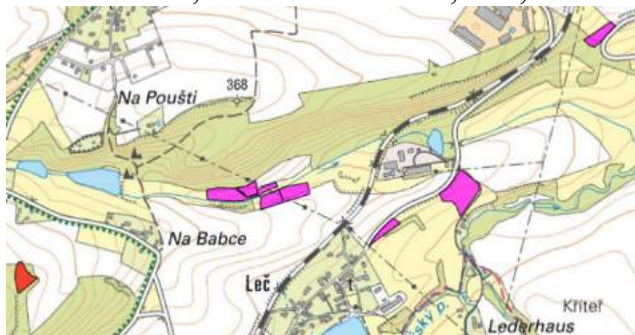
Finanční dopad na rozpočet: kladný 2.128,- Kč p.a.

Bedřich Exner, k.ú. Běleč, Kluzinka



ID parcely	KÚ	Typ čís.	Typ	Č/P	m ²	Kód druhu	Druh pozemku	Kód využití	Využití
2077882202	685232	2	PKN	416/24	1535	2	orná půda		cesta
2077925202	685232	2	PKN	416/67	702	2	orná půda		cesta
2077904202	685232	2	PKN	416/46	560	2	orná půda		cesta
2077901202	685232	2	PKN	416/43	535	2	orná půda		cesta
2077902202	685232	2	PKN	416/44	509	2	orná půda		cesta
2077889202	685232	2	PKN	416/31	397	2	orná půda		cesta
2077893202	685232	2	PKN	416/35	270	2	orná půda		cesta
2077892202	685232	2	PKN	416/34	233	2	orná půda		cesta
2077883202	685232	2	PKN	416/25	166	2	orná půda		cesta
2077885202	685232	2	PKN	416/27	6937	2	orná půda		pole
2077896202	685232	2	PKN	416/38	24653	2	orná půda		pole
					36 497				

Josef Bouček, k.ú. Liteň: Babka, Leč, Lederhaus, Polovec



ID parcely	KÚ	Typ čís.	Typ	Č/P	m ²	Kód druhu	Druh pozemku	Kód využití	Využití	Poznámka
2010860202	685267	2	PKN	855/5	5546	7	trvalý travní porost			Babka, mezi potokem a lesem
2010482202	685267	2	PKN	774/8	3006	2	orná půda			Polovec
2010782202	685267	2	PKN	833/3	1994	2	orná půda			Babka
2010867202	685267	2	PKN	856/2	1795	2	orná půda			Babka
2010824202	685267	2	PKN	842/30	3700	2	orná půda			Babka
2010820202	685267	2	PKN	842/26	2764	2	orná půda			Babka
2010866202	685267	2	PKN	856/1	112	2	orná půda			Babka
2009896202	685267	2	PKN	485/20	365	14	ostatní plocha	16	silnice	pásek u silnice na Nesvačily
2010784202	685267	2	PKN	833/5	9136	2	orná půda			Lederhaus
2011160202	685267	2	PKN	992/9	3584	10	lesní pozemek			les
					32 002					

Finanční dopad na rozpočet: kladný 23.800,- Kč p.a.

Návrh usnesení č. 94 z 04-11-2021

Zastupitelstvo městysy Liteň:

- bere zpět Usnesení č.74/2021 z 16.9.2021,
- souhlasí s pořadím hodnocených nabídek
 - Agrodružstvo Bykoš 150 bodů,
 - Petr Douša 143 bodů,
 - Bedřich Exner 95 bodů/3.500 Kč/ha/rok,
 - Josef Bouček 85 bodů/3.000 Kč/ha/rok.
- souhlasí s uzavřením pachtovní smlouvy na pozemky parc.č. 832/1, 832/4, 964/3, 989/2, 990/1, 990/2, 991/1, 991/2, 991/6, 991/11, 991/15, 991/16, 1036/1, 1038/1, 1038/5, 1038/6, 1038/7, 1038/10, 1038/11, 1047, 1048/1, 1048/2, v k.ú. Liteň a pozemku parc.č. 151/5 v k.ú. Měňany dle zveřejněného Záměru s předkladatelem nejvýhodnější nabídky společností Agrodružstvo Bykoš,

4. souhlasí s uzavřením pachtovní smlouvy na pozemky parc.č. 416/56, 416/47, 727/5, 785/10, 416/24, 416/67, 416/46, 416/43, 416/44, 416/31, 416/35, 416/34, 416/25, 416/27, 416/38, v k.ú. Běleč u Litně a parc.č. 727/5, 785/10 v k.ú. Liteň dle zveřejněného Záměru s předkladatelem nejvýhodnější nabídky panem Bedřichem Exnerem,
5. souhlasí s uzavřením pachtovní smlouvy na pozemky parc.č. 774/8, 855/5, 833/3, 856/2, 842/30, 842/26, 856/1, 485/20, 833/5, 992/9 v k.ú. Liteň dle zveřejněného Záměru s předkladatelem nejvýhodnější nabídky panem Josefem Boučkem.

HLASOVÁNÍ: pro: 6
 proti: 0
 zdržel se: 1 - Martin Homola

Usnesení č. 94 z 04-11-2021 bylo schváleno.

17. Inventarizační komise

Inventarizační komise slouží ke kontrole skutečného stavu majetku Městysy Liteň.

Ústřední inventarizační komise provádí dohled nad průběhem inventur a zodpovídá za jejich správnost.

Návrh usnesení č. 95 z 04-11-2021

Zastupitelstvo městysy Liteň:

stanovuje Inventarizační komise v následujícím složení:

1. Ústřední inventarizační komise:
 - Předseda – Ing. Lucie Marková
 - Člen – Filip Kaštánek
 - Člen – Ing. Alena Hupáková
2. Inventarizační komise:
 - Předseda – Ing. Alena Hupáková
 - Člen – Tomáš Jurajda
 - Člen – Lenka Procházková
 - Člen – Ing. Lucie Marková

HLASOVÁNÍ: pro: 7
 proti: 0
 zdržel se: 0

Usnesení č. 95 z 04-11-2021 bylo schváleno.

18. Rozpočtové opatření č. 11

Příjmy:

paragraf 6171 položka 2324 + 360.000,- Kč

Výdaje:

položka 8115 360.000,- Kč Dofinancování z minulých let

Jedná se o penále za akci Navýšení kapacity školní kuchyně a jídelny v městysi Liteň na základě Dohody o finančním vypořádání penalizace za zpoždění stavby - Navýšení kapacity školní kuchyně a jídelny v městysi Liteň a to na základě nesplnění bodu 2.2 Dohody a ustanovení bodu 2.3. Dohody.

Návrh usnesení č. 96 z 04-11-2021

Zastupitelstvo městysy Liteň:

schvaluje rozpočtové opatření č. 11 k datu 4.11.2021 v předloženém znění.

HLASOVÁNÍ: pro: 7
 proti: 0
 zdržel se: 0

Usnesení č. 96 z 04-11-2021 bylo schváleno.

19. Diskuse

- Občan se zeptal na jméno osoby stavebního dozoru komunitního centra v místní části Běleč. Dále uvedl, že zde stavební firma skladuje materiál, odhazuje odpadky do jámy, vjíždí těžká technika apod. Občan uvedl, že chce kontrolovat vyčištění a uvedení do původního stavu.
 - Pan starosta uvedl, že o prodeji pozemku neví, a že městys Liteň měl s původní majitelkou dohodu o využití pozemku a o vyčištění, srovnání a zorání po ukončení stavby. Pan starosta dále uvedl že dozor probíhá týdně a další návštěvy probíhají na denní bázi.
- Občan z Bělče se zeptal, kdo opraví zničenou střechu studánky, a kdo vyčistí potok po těžbě dřeva.
 - Pan starosta uvedl, že stříšku upravíme. Potok bude zkontrolován.
- Dále se občan z Bělče zeptal na opravu osvětlení ve Vatinách a na stav plánování projektu výstavby kanalizace a zmínil špatný stav komunikace Ve Vrchu.
 - Pan starosta odpověděl, že je světlo již opraveno.
 - Pro stavbu kanalizace bude probíhat řízení s majiteli dotčených a sousedních pozemků. To může trvat poměrně dlouhou dobu.
 - Silnice v Bělči, v ulici Ve Vrchu bude zkontrolována a oprava zařazena do plánu oprav.
- Bělečský občan dále požádal o přidání kontejneru na sklo, z důvodu častého zaplnění.

- Pan starosta odpověděl, že stav zaplnění sledoval, kontejnery se během letoška přidávaly. Obecně lze říci že větší množství kontejnerů na veřejných prostranstvích zvyšuje tzv. odpadovou turistiku.
- Dále padnul dotaz na zásobování Svinař vodou z Litně
 - Pan starosta odpověděl, že toto zásobování probíhá již delší dobu, téměř 2 roky.

20. Závěr

Pan Starosta ukončil veřejné zasedání ve 20:57 hodin.

Zapsal: **Jan Čech**

dne **4.11.2021**

.....


Ověřovatelé: **Jiří Vodička**

dne **15.11.2021**

.....


Tomáš Jurajda

dne **15.11.2021**

.....

Starosta: **Filip Kaštánek**

dne **15.11.2021**

.....